

Туристический маршрут «Сельские тайны»



МИНИСТЕРСТВО
КУЛЬТУРЫ
РЕСПУБЛИКИ
ТАТАРСТАН



Тат
Култ
Ресурс
Центр




ДРОЖЖАНОВСКИЙ
МУНИЦИПАЛЬНЫЙ
РАЙОН



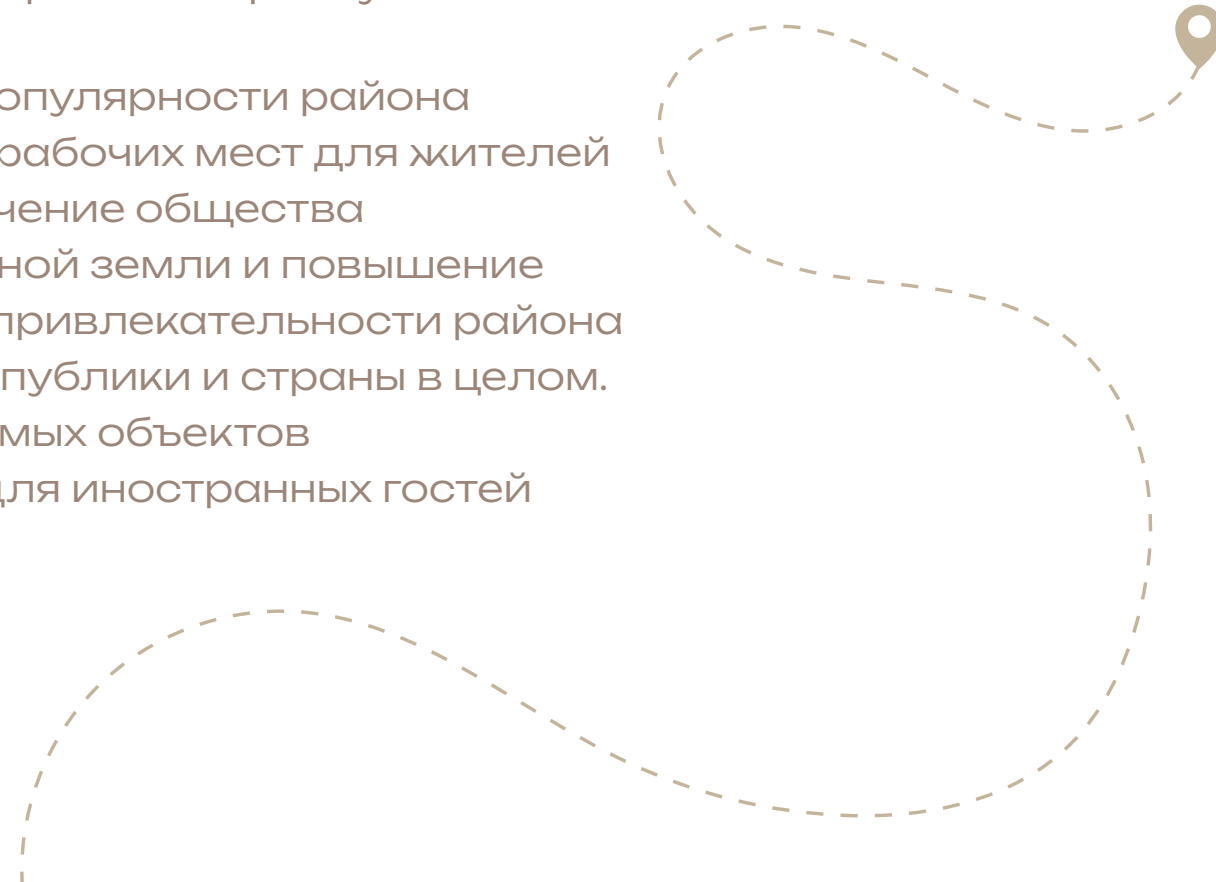
ДРОЖЖАНОВОЕ
ЧУПРАЛЕ

туристический маршрут



Целью проекта является развитие внутреннего туризма в Республике Татарстан, в частности популяризация объектов историко-культурного наследия, находящихся в муниципальном Дрожжановском районе РТ, как инструмента экономического развития республики и малого бизнеса.

Повышение туристической популярности района и создание дополнительных рабочих мест для жителей сельской местности. Привлечение общества к знакомству с историей родной земли и повышение социокультурной и научной привлекательности района для молодого населения республики и страны в целом. А также включение посещаемых объектов в туристические маршруты для иностранных гостей республики.



О районе

Дрожжановский муниципальный район – один из уникальных регионов Республики Татарстан по своему географическому положению, национальному составу, природе и истории. Это район хлеборобов, животноводов, сельхозпереработчиков, с многонациональным культурным наследием. Жители района славятся бережным отношением к национальным обычаям и традициям татарского и чувашского народов, к сохранению их культуры.

Дата образования: **10 августа 1930 г.**

Площадь: **1029,5 км²**

Население: **20 085 человек (2024 г.)**

Плотность населения: **20,39 чел./км²**



Дрожжановский район находится на крайнем юго-западе Республики Татарстан, в Предволжье и здесь расположена самая юго-западная точка Республики Татарстан. Район часто называют «юго-западными воротами Татарстана» и выделяется в республике более высокими положительными температурами воздуха, являясь самым теплым климатическим районом. Имеет общие границы с двумя субъектами Российской Федерации – Чувашской Республикой и Ульяновской областью.

О районе

В более древние времена на территории района были дремучие леса, большие озёра, топкие болота, где обитали животные и птицы того времени, в том числе и громадные мамонты, о чём свидетельствуют археологические раскопки. Освоение современной территории Дрожжановского района началось ещё при существовании Волжской Булгарии. В середине XVII века появились поселения служилых татар, в частности было основано село Ёбей.

52

населенных пунктов

25

памятников
истории и археологии

Дрожжановский район представляет собой яркий пример опыта многовекового добрососедства и мирного сосуществования в едином жизненном пространстве людей разных конфессий и этнических корней. В районе живут рука об руку, примерно в равном количестве, представители двух братских народов – татар и чуваш.



Маршрут экскурсии

Продолжительность экскурсии:

6-7 часов

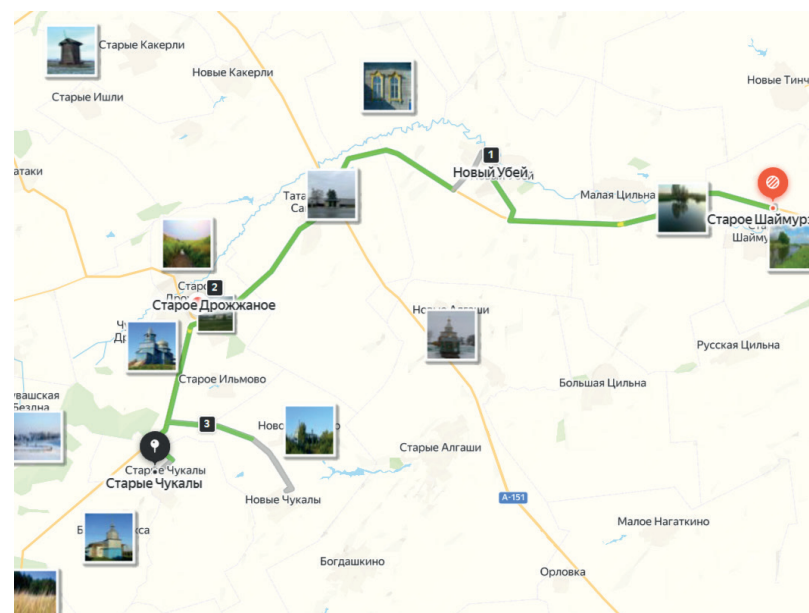
Расстояние до района: 220 км

Протяженность: 80 км.

Сезон: апрель-ноябрь

Аудитория

- Туристы, желающие приобщиться к историческому, индустриальному и культурному наследию Республики Татарстан в аутентичной среде организованными группами или индивидуально;
- Учащиеся общеобразовательных школ, профессиональных и высших учебных заведений;
- Корпоративные туры и делегации, в том числе и иностранные.



Описание маршрута

Место отправления: село Старое Шаймурзино

Село имеет большое прошлое, пережило немало переворотов судьбы. История деревни берёт начало в средние века. Это доказывают памятники болгарского периода, археологические находки возле села. На кладбищах обнаружены камни с руническими надписями, датированные XIV-XV веками.

Также, одной из местных достопримечательностей является сохранившиеся до наших времён 2 купеческих дома, построенных приблизительно в 1870 годах.

Люди села отличаются умением бережно хранить нематериальное наследие, доставшееся от предков, это традиции и обряды, в которых можно будет принять участие.

Маршрут в селе:

- 1 Музей «Земля и люди им. А.Ш. Абдреева»;
- 2 Купеческие дома Шамсутдиновых, экскурсия;
- 3 Фольклорное представление «Авылым кичлере»;
- 4 Мастер классы по национальным обрядам и играм татарского народа – проводят работники культуры села и фольклорный коллектив Старошаймурзинского СДК.



Село Убеево

Есть некоторые основания полагать, что история села Убей уходит в глубь многих веков, и оно является одним из наиболее старинных селений нашего края. Убей – старинное торговое село, оно было основано примерно 500 лет назад, но было здесь и до этого поселение, которое славилось своим базаром, куда приезжали купцы со всей округи и с дальних краев.

На территории села Убей находились сельпо, маслозавод, ветряные мельницы. Сейчас эти здания не существуют. Но остались достопримечательности. В 1887 году здесь была построена земская участковая больница, в которой работали хорошие специалисты. В конце 20-х годов на территории села был основан овощесушильный завод, который в годы Великой Отечественной войны снабжал фронт продовольствием.



Маршрут в селе:

- 1 Земская больница 1887 года;
- 2 Музей дважды Героя Социалистического Труда, министра авиационной промышленности СССР в 1953-1977 гг. П.В. Дементьева;
- 3 Мастер классы по национальным обрядам и играм чувашского народа;
- 4 Участие в фольклорных вечерах «Улах-казе»;
- 5 Мастер – класс по ткачеству;
- 6 Летом можно посетить чувашский национальный праздник «Акатуй».

Село Дуваново

Входит в состав Алёшкин-Саплыкского сельского поселения.
Основано по местным данным еще в период Казанского ханства,
в письменных источниках фигурирует 1879 год. В начале XX века
здесь имелись школа, лавки, 4 мельницы.



Маршрут в селе:

- 1 Дувановские сады
- 2 АпиДомики



Село Старое Дрожжаное

История Дрожжановского района, наряду с общей историей татар и Татарстана, тесно связана с историей чувашского народа, а также с историей Симбирской губернии. Первые люди в наших краях появились еще в ледниковом периоде, в эпоху среднего палеолита. Это произошло 80-100 тысяч лет назад. Рассматривая историю возникновения села Старое Дрожжаное можно отметить, что корни уходят ко временам существования Казанского ханства.

Богатая история села и района в целом всесторонне освещена экспозициями краеведческого музея, это и станет нашей отправной точкой на пути следования маршрута.

Маршрут в селе:

- 1 Экскурсия в музей, знакомство с историей;
- 2 Посещение «Дружного подворья», знакомство с культурой и бытом чувашского и татарского подворий, мастер классы по гончарному делу, изготовлению корзин;
- 3 Посещение парков (Выпускников, Чупрэле, П.В, Дементьева), аллеи героев, амфитеатра. Летом можно посетить национальный праздник Сабантуй, межрегиональный православный фестиваль «Троицкие напевы». Зимой посмотреть на новогоднее оформление;
- 4 Посещение мечети «Джамигъ» и храма Сергия Радонежского.



Село Новое Ильмово

Село Новое Ильмово образовано, также как и Новоильмовский куст, в середине 18 века по указанию царского правительства при императрице Елизавете Петровне и местной власти. Сохранились воспоминания старожилов, что первыми прибыли на территорию села предки рода Изендеевых.

Памятник градостроительства и архитектуры: Дом купца В.О. Вассиярова в селе Новое Ильмово, 1910 года постройки, церковь Дмитрия Салунского в с. Новое Ильмово, восстановленная в октябре 1991 года.

Маршрут в селе:

- 1 Посещение животноводческой фермы;
- 2 Мастер класс по доению коров, заготовке сена, прядение овечьей шерсти, плетение забора и корзины, запрягание-распрягание лошади (мероприятия будут проведены в день визита туристской группы с местным фермером Амосовым А.Н.);
- 3 Сельские народные игры.



Село Старые Чукалы

Село Старые Чукалы Дрожжановского района Республики Татарстан расположено в 9 км от районного центра – села Старое Дрожжаное. Живут в данном селе татары-мишари.

Об истории возникновения села Старые Чукалы говорят как легенды, сохранившиеся в памяти народа, так и документальные источники. В одной из таких легенд говорится, что название села произошло от личного имени первопоселенца Чокалый. Хотя нет данных точного времени основания села, известно, что оно существовало во времена Казанского ханства в конце XIV века.

В 1851 году село входило в состав Городищенской волости Буинского уезда Симбирской губернии.

Во все века жители села занимались растениеводством и животноводством. С целью расширения площади, группа людей отделилась и основала села Новые Чукалы, Большая Цильна.

Маршрут в селе:

- 1 Посещение родника «Якла», чаепитие с лечебными травами из самовара и с блинами на природе, народные татарские игры (мягкая и вкусная родниковая вода издавна используется местными жителями, родник находится в красивом месте);
- 2 Посещение базы отдыха, можно запланировать ужин на природе.



Экскурсия по Дрожжановскому району «Сельские Тайны»

Дрожжановский муниципальный район – один из уникальных регионов Республики Татарстан по своему географическому положению, национальному составу, природе и истории. Район имеет ряд отличительных особенностей:

- На территории Дрожжановского района расположена самая юго-западная точка Республики Татарстан. Район часто называют «юго-западными воротами Татарстана».

- Район имеет общие границы с двумя субъектами Российской Федерации – Чувашской Республикой и Ульяновской областью.

- Дрожжановский район представляет собой яркий пример опыта многовекового добрососедства и мирного сосуществования в едином жизненном пространстве людей разных конфессий и этнических корней. В районе живут рука об руку, примерно в равном количестве, представители двух братских народов - татар и чуваш.

- Татарское население района представляют мишары – этническая группа татар, имеющая свою богатую историю, особенности в языке, культуре и быте, по версии целого ряда ученых, имевшие в средние века свою государственность.

- Язык дрожжановских чуваш – представителей низового диалекта – в свое время был принят основой чувашского литературного языка.

- В отличие от большинства нынешних районов Республики Татарстан, территория Дрожжановского района раньше не входила в состав Казанской губернии, а находилась в составе Симбирской губернии. Поэтому история района до 1920 года непосредственно связана с историей Симбирской губернии.

В Дрожжановском районе находится 52 населенных пункта и 25 памятников истории и археологи, многие из которых уникальны и неповторимы, что делает данное направление интересным не только с точки зрения культуры (т.к. в городе в разные времена проживало много именитых деятелей искусства, науки и культуры), но и с исторической стороны. Это, в свою очередь, будет способствовать развитию, так сказать и «научного туризма» и сделает Татарстан еще более привлекательным для посещения для людей, увлекающихся историей.

Так же актуальности данному направлению придает «свежесть и самобытность» экскурсионной программы, т.е. посещение доселе малоизвестных объектов, посещение сел и знакомство с их культурой, бытом и праздниками, расположенных в Республике, с которыми еще не знакомы не только жители нашей страны и зарубежья, а даже жители близлежащих районов и городов РТ. В результате, при большом анонсировании это поможет развить внутренний туризм, что в свою очередь даст положительное

развитие, малому и среднему бизнесу и муниципальным учреждениям в районах и малых городах Татарстана.

Дрожжановский район образован 10 августа 1930 года. Расположен на юго-западе Республики Татарстан, граничит большей частью с Чувашской Республикой (на севере и северо-западе) и Ульяновской областью (на юго-западе, юге и юго-востоке); лишь на северо-востоке он граничит с Буинским муниципальным районом Республики Татарстан. **Площадь Дрожжановского муниципального района - 102,954 км², что составляет 1,5% всей территории РТ. На территории Дрожжановского муниципального района проживают 23,7 тыс. чел. (0,61% населения Республики Татарстан). Район состоит из 19 сельских поселений, включающих в себя 52 населенных пункта.**

Райцентр: Старое Дрожжаное (Иске Чүпрәле).

Дрожжановский район - это район хлеборобов, животноводов, сельхозпереработчиков, с многонациональным культурным наследием. Жители района славятся бережным отношением к национальным обычаям и традициям татарского и чувашского народов, к сохранению их культуры.

Целевой аудиторией являются все лица старше 6 лет

- Туристы, желающие приобщиться к историческому, индустриальному и культурному наследию Республики Татарстан в аутентичной среде организованными группами или индивидуально;

– Учащиеся общеобразовательных школ, профессиональных и высших учебных заведений;

– Корпоративные туры и делегации, в том числе и иностранные

Что касемо численного охвата – за одну экскурсию можно охватить от 20 до 50 человек.

Программа тура

Протяженность маршрута – 80 км

Продолжительность – 7 часов

№ п\п	Время	Программа туристического маршрута
1	9.00-9.45	Встреча гостей в с.Старое Шаймурзино около СДК (встречает фольклорный коллектив, м/б чайный стол с угощениями и концертной программой, Фольклорное представление «Авылым кичлере» мастер классы по национальным обрядам и играм татарского народа)
2	9.45-9.50	Переезд в музей «Земля и люди им. А.Ш.Абдреева»
3	9.50-10.40	Экскурсия в музей, знакомство с историей, осмотр Купеческих домов Шамсутдиновых

4	10.45– 11.00	Переезд из с.Старое Шаймурзино в с. Убей (ознакомлений с историей, работа экскурсовода)
5	11.00 – 12.00	Встреча в СДК мастер классы по национальным обрядам и играм чувашского народа участие в фольклорных вечерах «Улах казе», Чувашской свадьбе с национальными угощениями. Экскурсия в музей дважды Героя Социалистического Труда, министра авиационной промышленности СССР в 1953-1977 гг. П.В. Дементьева
6	12.00 – 12.10	Переезд из с. Убей в с. Дуваново
7	12.10 – 12.30	знакомство с Апи домиками Ихсановых
8	12.30 – 13.00	Посещение «Дувановских садов»
9	13.00 – 13.10	Переезд из с. Дуваново в с.Старое Дрожжаное
	13.10 – 14.00	Экскурсия в музее, знакомство с историей
10	14.00 – 14.30	Посещение «Дружное подворье» знакомство с культурой и бытом чувашского и татарского подворья, мастер классы по гончарному делу, изготовлению корзин
11	14.30 – 15.10	Обед в ресторане «Амарант», либо кафе «Европа»
12	15.10 – 16.00	Посещение парка победы и аллеи героев, автобусная обзорная экскурсия по селу Старое Дрожжаное.
13	16.00 – 16.10	Переезд из с.Старое Дрожжаное в с. Новое Ильмово
	16.10 – 17:00	Посещение животноводческой фермы и мастер классы по доению коров, заготовке сена, прядению овечьей шерсти, плетению забора и корзины. Сельские народные игры
14	17:00 – 17:10	Переезд из с.Новое Ильмово в с. Старые Чукалы
	17:10 – 17:50	<ul style="list-style-type: none"> • Посещение родник «Якла» чаепитие с лечебными травами из самовара и с блинами на природе, народные татарские игры (Мягкая и вкусная родниковая вода издавна используется местными жителями. Родник находится в красивом месте.). • Посещение базы отдыха, можно запланировать ужин на природе
15	17:50-18:00	Возвращение в с.Старое Дрожжаное и окончание экскурсии

Материалы для экскурсовода

Уважаемые гости! Первым пунктом нашего пребывания является

1. Старошаймурзинское СП. Село Старое Шаймурзино.

Территория, где в настоящее время расположено село Старое Шаймурзино, раньше проходила большая дорога, связывавший Свяжский уезд с населенными уже людьми в селах, построенные после падения Казанского ханства служилыми татарами.

В этих местах, где расположено нынешнее село Старое Шаймурзино вокруг были густые леса. В этих лесах часто происходили разбойные нападения нечестными людьми, проезжавшим по дороге между деревнями. Наверно из-за этого эти места назывались в летописях «Диким полем». Между лесами были плодородные пахотные черноземные поля.

В первой половине 17 века служилые татары с соизволения правительства постыжились овладеть такими землями, стремления этих людей совпадали с желаниями правительства, которые также искали пути борьбы против разбойных нападений, и в несении охранной службы часто нападавшим на южные границы русского государства. С этой целью при царе Михаиле Федоровиче начали в 1648 году строить на территории села Синбирка город Симбирск (ныне г.Ульяновск).

А до этого времени в округе села Шаймурзино уже существовали села. Одно из них называли Уразбаево. Есть версии что это село основали задолго до основания Симбирска. Точные данные об основании Уразбаево не сохранились. Но местные краеведы, наши уважаемые Сагит Бикчуров и Минзагит Гимадиев, рассуждают, что название села Шаймурзино в официальных документах упоминается уже в 1615 году. А первые пришельцы под руководством Шахиморза (надо обратить внимание, что эта личность – Шахи признан царским правительством в титуле Морза, (значит-князь) А эти титулы присваивали оказавшим большое доверие перед государями.)

Село Шаймурзино основали значит переехавшие из деревни Уразбаево из-за того, что из Касимского ханства русское государство в целях охраны своей восточной границы от нападений недружественных племен (например-ногайцев) служилых татар-мишарей, наградив их территорией «Дикого поля» плодородными пахотными землями. А территория деревни Уразбаево и ее окружности не позволяла расширению деревни, и они начали в 5 километрах восточнее основывать село Шаймурзино.

В ней проживали льготные служивые татары, служивые татары и служивые чуваша. Служивые чуваша переехали в деревню из села Алгаши. Граница деревни со стороны деревни Малая Цильна проходит по, так называемой, Утиной грани, с севера- реке Тинчали, с юга- реке Цильна, с востока- с землями деревни Альшеево.

В 1824 году в деревне 33 человека просили землю за службу. Им было выделено 3390 десятин пашни, 1360 сенокосов и 1220 десятин леса. Во время генерального межевания эта земля была замежевана в одну окружную межу с деревнями Елхово, Озерной и другими соседними селениями, хотя и оставалась все время в фактическом и единственном владении потомков первоначальника Умерни Шаймурзина (Дело Министерства Юстиции 1827г). Эти потомки были в количестве 516 душ служивых татар совместно с чувашами (их было 121 душ). В 1859 году в деревне насчитывалось 204 двора, 3 мечети. В 1821 году служивые татары просили отделить их из общей окружной земли, но их ходатайство было не признано.

С 1864 года по 1884 год по списку населенных мест Симбирской губернии деревня Старое Шаймурзино входила в состав Больше-Цильнинской волости Симбирского уезда Симбирской губернии. По сведениям тех лет, в ней было 3 мечети, 2 татарские школы, число дворов - 390, число жителей - 2439, крещенные чуваша - 85 дворов, 470 жителей. В 1888 году в деревне для чуваш была открыта школа грамоты. При освобождении крестьян образовалось два общества:

- бывшие крестьяне (чуваша), в числе 210 душ (56 дворов) получили 1061 десятину, 1200 саженой земли;

- бывшие государственные крестьяне (татары) - на 783 душ (277 дворов) было выделено всего 4022 десятин, 38 саженой земли.

В 1913 году число дворов - 597, в них 3557 жителей.

В деревне имелись церковная школа, 5 мечетей, хлебная торговля.

Музей « Земля и люди» в селе Старое Шаймурзино Дрожжановского района РТ был официально открыт 26 мая 1982 года.

Инициатором создания сельского музея был председатель колхоза Герой Социалистического труда Ахметгарей Шакирзянович Абдреев, как памятник людям Шаймурзинской земли и назвал - «Земля и люди». После его смерти, чтоб увековечить его имя переименовали на музей «Земля и люди имени А.Ш. Абдреева».

В музее 9 экспозиционно-выставочных залов. В его коллекциях насчитывается более 10 тысяч свидетельств истории села и региона.

Одним из местных достопримечательностей, является сохранившееся до наших времён 2 купеческих дома:

1. Дом купца Шамсетдинова Гыймадетдина, постройка 19 века

2. Дом купца Шамсетдинова Минача, постройка 19 века.

Эти купцы были братьями. Дома построены приблизительно в 1870 годах. Со всех сторон они были разработаны с аккуратной точностью и ровными пропорциями.

Жители села той эпохи шутливо сравнивали за красоту их с молодыми девицами.

Братья Гыймадетдин и Минач всегда вели свои дела совместно, даже на паломничество в Хадж они ездили тоже вместе. Из-за отдаленности деревни

от главных дорог они организовали продажу зерна в больших количествах. Покупая зерно с соседних деревень за низкую цену, собирали их в свои огромные амбары. В дальнейшем делая накрутку, продавали зерно в Симбирск, Казань, Москву. Помимо зерна, так же реализовали шерсть и мясо в своих магазинах.

В 1926-1929 годах они были раскулачены. Были выселены в Урал на ссылку. Все вещи и документы при этом были сожжены, тем самым остались только дома.

Мулла Йорты

Дом муллы и просветителя Камалетдина Фахретдинова, который жил и работал в селе в 1885-1905 годы, просвещавшего жителей и прихожан, благодаря которому в селе было построено 2-х этажное деревянное медресе, в котором учились прихожане из Оренбурга, Уфы, Казани и Астрахани. В настоящее время этого здания уже нет, было разобрано в советское время.

2-х этажки

С 10 февраля 1935 года по 12 октября 1959 года село Старое Шаймурзино был административным центром Буденовского (до 29 ноября 1957 года) а затем Цильнинского района (до 12 октября 1959 года).

В эти годы были построены административные и жилые здания. Одними из таких зданий мы видим вот эти 2 двухэтажные дома, построенные для специалистов и рабочих хозяйства.

Проезжая мост в Шаймурзино

Самая крупная река – Малая Цильна. Длина ее в пределах района около 50 км. Питание рек осуществляется почти исключительно за счет атмосферных осадков и талых снеговых вод. Меженный сток самый низкий в республике и составляет в среднем 100 м³ с 1 га. Недостаток влаги усиливается климатическими условиями. Район характеризуется как наиболее засушливый не только в Республике Татарстан, но и на всей территории лесостепной провинции Приволжской возвышенности.

Старое чувашское кладбище

(Огороженное место, в центре которого установлен крест)

В 1236 г. поступательное развитие экономической и культурной жизни Волжской Булгарии было нарушено. На завоеванных территориях монголы образовали государство, западная часть которого позже отошла от метрополии и выделилась как Улус Джучи ("Золотая Орда").

В золотоордынское время возрастает количество зафиксированных болгарских кладбищ, что объясняется прежде всего появлением традиции ставить надмогильные камни. Многие из этих мест до сих пор почитаются татарами и считаются неприкосновенными. В качестве примера можно привести Старошаймурзинский надмогильный камень

(«Старошаймурзинское надгробие») XIV в. со стертой надписью в урочище «Мазарлык елгасы»; по рассказам старожилов, здесь же стояло еще одно «надгробие». К сожалению, значительная часть надмогильных камней уже безвозвратно утеряна, разрушена и даже использована для хозяйственных целей местными жителями.

На месте деревни Уразбаево сохранилась татарское кладбище, где сохранились камни с арабскими записями, которые изучал татарский ученый Марсель Ахметзянов.

Глиняный край. Самый отдаленный в республике юго-западный район - Дрожжановский, - отличается тем, что рельеф слагают более молодые геологические образования мезозойского возраста - породы юрского и мелового ярусов. Господство глин, их маловодность, с отсутствием водоносных горизонтов ведет к разреженности водной сети. К тому же известно, что **на территории района было много гончарных мастерских, и гончаров.** В ходе экспедиций археологической комиссии Академии наук Татарской АССР в 70-80 годы прошлого столетия **на территории района найдены керамические изделия, глиняная посуда (Городищенское, Чувашское Безднинское городища), надмогильные камни (Старые Ишли, Старое Шаймурзино), относящиеся к древнебулгарскому периоду.**

Природа района

По рельефу территория Дрожжановского района представляет собой возвышенную равнину с абсолютными высотами 170-220 м. Наибольшие высоты приурочены к западной его части. Максимальная абсолютная отметка достигает около с. Нижнее Чекурское 263,9 м., являясь высшей точкой всего Предволжья республики. Наименьшая высота – 91,4 м (русло р. Малая Цильна). Долины малых рек, дренирующие территорию, довольно хорошо разработаны. Склоновые поверхности расчленены сетью оврагов и балок, на крутых участках склонов которых встречаются оползни.

Дрожжановский район, располагаясь на крайнем юго-западе республики, является одним из наиболее теплых районов РТ. Он характеризуется умеренно-континентальным климатом. Среднегодовая температура воздуха составляет 2,9 0С, среднемесячная температура января равна – 13,2 0С, июля – 19,1 0С, продолжительность вегетационного периода составляет 133-136 дней. Сумма осадков за этот период превышает 230 мм, из них 90-95 мм выпадает в первую половину вегетации.

Продолжительность безморозного периода 132-135 дней. Устойчивый снежный покров образуется в начале третьей декады ноября. Продолжительность залегания снежного покрова 145-150 дней, средняя дата его разрушения – 10 апреля. Весной и летом в отдельные годы наблюдается засуха (до 10-11 дней в году).

Территория района входит в зону лесостепи. В современном ландшафте господствуют сельскохозяйственные угодья. Лесистость района наименьшая в республике и составляет 4,4 % площади района.

Лесная растительность представлена преимущественно типичными дубравами и возникшими на их месте в результате вырубki насаждениями осины, липы, березы. Основной ассоциацией распространенных здесь дубрав является снытьевый дубняк.

Отдельные площади, где ранее были дубравы, заняты теперь посадками сосны. Дрожжановский район относится к числу немногих районов республики с естественным произрастанием ясеня обыкновенного.

Травяные ассоциации представлены лугами, занятыми под пастбища и сенокосы. Луга расположены, главным образом, по склонам балок и оврагов, в поймах малых рек и небольшими участками вокруг лесов, пашен и населенных пунктов.

Сельское хозяйство

Сельское хозяйство всегда оставалось приоритетной отраслью в Дрожжановском районе.

Сельскохозяйственными угодьями занято 86 074 гектаров земли, в том числе пашней — 67 444 гектара.

В Дрожжановском районе возделываются яровая и озимая пшеница, озимая рожь, ячмень, овес, просо, гречиха, горох, сахарная свекла, картофель. Главные отрасли животноводства — мясо-молочное скотоводство, свиноводство и овцеводство. На сегодняшний день в районе функционируют агрофирма ООО «Ак Барс», 3 сельскохозяйственных предприятия — ООО «ТрансПорт», ООО «Цильна», ОАО «Шаймурзинский СХП им. Абдреева» и одно КФХ «Низамов», которые занимаются производством и реализацией сельскохозяйственной продукции.

Хочется упомянуть об интересном факте: *Одной особенностью нашего района, приводящей гостей к приятному удивлению и восхищению, являются его почвы. Абсолютное большинство территории района занято **черноземами.***

В науку термин «Чернозем» ввел М. В. Ломоносов в своем геологическом сочинении «О слоях земных» (1763).

Он отрицал его первозданность, показал его происхождение и накопление от разложения растительных и животных тел. «Подробный словарь минералогический» (1807) академика В.М. Севергина дал первое научное описание чернозёма. Интересны версии о происхождении черноземов. Ученый Петер Паллас выдвигал болотную гипотезу происхождения чернозёмов. Родерик Мэрчисон обосновывал морскую гипотезу происхождения чернозёмов от размывания чёрных юрских глин. В. В. Докучаев изучил весь накопленный до него опыт и провёл изучение всей черноземной зоны. Он создал научную концепцию растительно-наземного происхождения чернозёмов.

В 1900 году В. В. Докучаев прислал на Всемирную выставку в Париж вырезанный из ковыльной степи под Воронежем куб (1х1х1 метр) чернозема. Воронежский чернозем стал одним из главных экспонатов выставки, получил золотую медаль и был признан «царем почв». Впоследствии его определили как эталон плодородия почвы и поместили в Международную палату мер и весов в Париже.

В семидесятые годы прошлого столетия ходили разговоры о том, что этот эталон чернозема заменен почвенным монолитом, взятым в Дрожжановском районе. Известно, что в 1968 году эталон чернозема, находящийся в то время в Сорбонне, был разбит студентами во время драки. Видимо, отсюда и пошли слухи о его замене дрожжановским черноземом. Вне сомнения то, что самой главной причиной появления этих разговоров явилось почти полное соответствие нашего чернозема по своим основным параметрам эталонному.

Анклавы

Административно-территориальное деление Дрожжановского района интересно тем, что на его территории находятся две анклавные территории, представляющие из себя целые населенные пункты. В нашем случае анклав — это часть территории района, полностью окружённая территорией другого района. Таковыми являются посёлок железнодорожной станции Бурундуки, окруженный Буинским районом, и посёлок Канаши Шемуршинского района Чувашской Республики, окруженный территорией нашего района. Который мы проезжаем и вы можете его наблюдать.

Одним из многих сел района с богатой и интересной историей и интересным названием является

2. Село-Убейское СП Село Убей

Легенды и предания села Убей.

Легенда об образовании села. Предания сообщают, что из селений Убей на Буле переселялись на реку Цильна. Здесь на правом берегу реки вначале возникла дер. Старые Убей (1658 году). Первыми переселенцами были Чунай, Чурак, Чаман. Затем, в конце XVII- начале XVIII века, начала свое существование дер. Базарные Убей (ныне село Убей), позднее – Малые Убей (Турхан), Новые Убей, Татарские Убей (1878 г.).

О происхождении села Старые Убей сохранились старые записи из воспоминаний старожилы Куракина Владимира (1878г.р.): основателями деревни Старые Убей были не принявшие христианства три брата – Чунай, Чурак, Чамак(н). Они были жителями села Начар Убей (с.Красномайское Батыревского района Чувашской республики). Однажды, они выпустили быка, и пошли за ним. Дойдя до реки Цильны, бык остановился. Так на правом берегу реки братья основали деревню Старые Убей.

Основателями села Убей по преданиям были жители села Начар Уби и Искандер.

Село Малые Убей основали 3 друга, отслужившие у царя положенный срок - 25 лет. За службу они получили право на свободные земли. Уртюм, Питюкка, Келней выбрали земли на левом берегу реки Цильны. Им достались земли, которые каждый из них смог пройти пешком (на лошади) до того, как высохнет утренняя роса.

Между деревнями Убей и Новые Убей есть овраг, который в народе называют МАШИН (МАШАСЫРМИ).

Говорят, что своё название овраг получил из -за трагической смерти девушки МАШИ. Которая, в весеннее половодье переходила этот овраг, поскользнулась, и ушла под лед. Так её и не нашли. С тех пор овраг носит её имя.

Соседний овраг называют Федорин (Хведурасырми), по преданию здесь погибла девушка Федора. Это так же было весной.

«Упи» — это имя чуваша-язычника, зачинателя этого села. Род этот переселился на берега реки Цивиль из Прикамья. Он основал много других селений, которые в 16 веке образовали Убеевскую волость. Об образовании села Убей (в прошлом Базарные Убей) есть воспоминания Дмитрия Васильевича Хованского, родившегося в этом селе и прожившего в нем 97 лет. Годом образования села Убей считается 1650. Архивными данными установлено, что основателями села были жители села Начар Убей (Чувашия).

Из архивных документов следует, что в 1843 году открылась земская школа (позднее церковно-приходская школа). В 1847 году был построен холодный храм. В 1859 году открыт рынок в селе Убей. В 1881 году уже построили теплый храм без колокольни для зимних служб (престол во имя Казанской иконы Божей Матери). В те годы появились здесь рынок (базар), волостное управление, почта.

Про базар

Центр, село Убей – старинное торговое село, оно славилось своим базаром, сюда приезжали купцы со всей округи. Известны случаи когда на этот базар приезжали даже Восточные купцы с караваном.

В середине 20 –го века базар утратил свое значение.

На территории села находятся две церкви, одна из них была построена в 1847 году, другая - в 1887 году. В 30-е годы они были закрыты, в одном из них в годы ВОВ находился клуб, в другой - зернохранилище.

Овощесушильный завод.

В конце 20-х годов на территории с.Убей был основан овощесушильный завод, который в годы ВОВ снабжал фронт

продовольствием, производил крахмала, лимонада, консервированные овощи, фруктов, изготавливал кисель и т.д. Площадь территории завода составляет 3 га. Подведены все необходимые коммуникации.

Изделия этого завода распространялись по всему Советскому Союзу.

Наши ребята, служившие на Дальнем Востоке и Сибири встречали упаковки сухофруктов с надписью «Убеевский овощесушильный завод ТАССР»

Для продолжения производственного цикла имеется яблоневые сады: Общая площадь которых составляет 115,6 га.

<u>№ п/п</u>	<u>Наименование СП</u>	<u>Площадь, га</u>
1	Алешкин - Саплыкское	2
2	Большецельнинское	20
3	Звездинское	2,2
4	Малоцильнинское	9,8
5	Марсовское	10
6	Новоильмовское	5,8
7	Село-Убейское	28,8
8	Старокакерлинское	2
9	Старошаймурзинское	35

Приют

В декабре 1998 года открыт социальный приют для детей и подростков «Теплый дом» в здании бывшего детского сада, а в 2008 году построено новое двухэтажное здание, с бассейном.

1887 г. в селе Убей была построена земская участковая больница, на которой работали хорошие специалисты: Труновский, Чельшкина, Паршиков, Хованский, Макарычев и др.

Особо хочется вкратце упомянуть заслуги доктора Хованского Виктора Ивановича, который в тяжелые довоенные и послевоенные периоды организовал работу по борьбе с заразными болезнями того периода. Он был опытным хирургом к нему приезжали лечиться из близлежащих районов и городов. (Буинск, Чувашия, Ульяновской области).

В начале 21 века больница закрыта, сейчас там расположен только фельдшерский пункт.

Музей кабинет в Земской больнице

Из сохранившихся предметов больницы мы работаем над воссозданием обстановки и быта в которой работали врачи того времени.

Музей им. П.В.Дементьева

Экспозиция музея дважды Героя Социалистического Труда, бывшего министра авиационной промышленности СССР Петра Васильевича

Дементьева расположен на его родине в селе Убей Дрожжановского района, где представлены вехи его биографии и жизнедеятельности, направленной на развитие авиационной промышленности СССР. **На данный момент музей расположен в здании школы, но после ремонта будет переведён в большое помещение в здании сельского дома культуры.**

В 1903 г. помещик Карч-Карчевский на свои средства построил начальную школу, это здание существует и по сей день, но оно переоборудовано под церковь.

В 1901 г. открыта аптека, она просуществовала до начала 21 века, сейчас этого здания уже нет, а аптека преобразована в аптечный киоск.

На территории с.Убей находились сельпо, маслозавод, ветряные мельницы. Сейчас эти здания не существуют.

Когда-то, после ВОВ, на территории села работала небольшая пекарня, была столовая.

В 30-е годы была построена двухэтажная деревянная школа – семилетка, затем она преобразована в среднюю. В 1993 г. школа сгорела. В место нее построили в центре села новую, кирпичную школу.

Первые начальные школы в с. Малый Убей и с.Новый Убей были открыты в 1910-1912 годах. Из- за отсутствия они были размещены на частных квартирах. В 1927 году было начато строительство школьного здания в селе Новый Убей. Осенью 1929 г. новая школа распахнула двери для школьников. В 1949 году в начальной школе был открыт 5 –й класс, а в последующие годы – она преобразована в семилетку.

В 1975 г. построен сельский клуб, с размещением библиотеки.

В с.Убей находится отделение связи, оно обслуживает 5 населенных пунктов.

Засеки

Хочется остановиться на следующем интересном факте:

Через нашу территорию проходила **Карлинская (Тетюшская) засечная черта** – оборонительное сооружение, протянутое от правого берега Волги до Алатыря, затем далее до Рязани и Козельска. О том, когда и кем была эта укрепительная линия построена, существует несколько версий. К югу от нынешнего Дрожжановского района в первой половине 17 века была построено еще одно сооружение – **Симбирско-Карсунская засечная черта**, призванная охранять Русское государство от набегов юго-восточных племен. Строительство этой линии послужило толчком к образованию многих населенных пунктов, в том числе и нашего района.

Но главное то, что в свое время эти так называемые черты, хотя и не официально, но фактически, являлись государственными границами Русского государства. Это означает, что территория нашего района в разное время была приграничной для тогдашней России вначале с внешней, затем с внутренней стороны.

Так-же недалеко от Хорновар-Шигалей располагается еще один памятник истории это

Могила Абыз – бабая в с. Татарские Тюки

В состав Старокакерлинского сельского поселения Дрожжановского района Республики Татарстан входит *деревня Татарские Тюки, которая расположена в одном из живописных мест нашего района. Она окружена лесами, подступающими из Чувашии, богатыми ягодами, лекарственными травами, а болотистая местность изобилует черникой.*

Говорят, что первые люди здесь поселились во времена Казанского Ханства и их называли «Токе». Через деревню текла быстрая, звеня чистой, холодной водой маленькая речка Зелкерней именно здесь поселился первый житель деревни «Токле»

Слово «токле» пришло к нам из башкирского языка – «ташбаш», «комкорсак» (пескарь), также близок и чувашскому.

По воспоминаниям старожилов деревня Татарские Тюки возникло 450 лет тому назад, об этом пишет и Е.А.Малов: *«Мишари Буинского уезда деревень Каракита и Тюки переселились в Симбирскую губернию из Рязанской 300 лет тому назад. Первый поселенец в деревне Тюки был Кудюкай Абыз(или Ходайбирди). Нынешние жители считают себя одиннадцатыми в колене от Кудюкай Абыз. Это был молодой, сильный, решительный и честный молодой мужчина.*

Работником по хозяйству его взял один из зажиточных крестьян, Хазрат деревни. Он ездил в лес за дровами, хворостом на двух лошадях. Работал быстро, споро, и каждый день привозил по два воза. И задумался однажды Хазрат, что он за человек? И помощи не спрашивает. Однажды решил подсмотреть за ним. Оставил лошадей далеко от делянки и пошел посмотреть, чем же занимается его работник? Увиденное поразило муллу. Работник сидя на земле читал молитву, а дрова сами ложились на его телегу. Испугался мулла и понял, что перед ним непростой человек. Он построил для него хороший дом и потянулись к нему люди со своими невзгодами, бедами, болезнями. Никому не отказывал Кудюкай Абыз. Не только лечил добрым словом и своими молитвами и богатого, и бедного, и старых, и молодых, но и был наставником и распространителем мусульманской веры.

Весть об удивительном человеке разнеслась быстро. Однажды приехали люди из самой Москвы и попросили поехать вместе с ними, но Кудюкай Абыз не согласился. Тогда привезли больную девочку в деревню к старцу. Вскоре девочка выздоровела, и Царь в честь выздоровления дочери подарил ему 800 га. леса и 100 га земли. Но Кудюкай Абыз дар царя записал на деревню Татарские Тюки.

В годы правления Ивана Грозного старец умирает. По преданию 15 мая (по старому стилю).

В годы Советской власти на месте старого кладбища по проекту планировалась строительство важного объекта, *при перенесении останков на новое кладбище, была вскрыта могила Абыз бабая. После вскрытия могилы через сотни лет люди увидели его нетленное тело: белый саван покрывал его тело как будто оно было только, что захоронено. И люди действительно убедились в его святости.*

На месте нового захоронения поставлен белый надгробный камень, датируемый XIX веком, который имеет татарско-арабские надписи в технике резьбы по камню с обеих сторон. Могила имеет кирпичное ограждение с четырех сторон.

С этих пор могила «Абыз бабая» считается святым местом поклонения и совершения мусульманских обрядов.

Сюда приходят и приезжают паломники со всех деревень района, республики и Российской Федерации. Здесь читают молитвы, проводят мусульманские обряды. Особенно много народа собирается 15 мая (по старому стилю).

По праву это место считается, одним из историко-культурным местом нашей республики.

Династия Акчуриных

Так же всем известна дореволюционная династия Акчуриных – татарских промышленников. Они в-основном занимались производством сукна и торговлей. Большинство их предприятий и торговых точек располагалось в бывшей Симбирской губернии. Отличительной чертой этой династии является их благотворительность, вклад в развитие просвещения и культуры родного народа. Сохранились сведения о вкладе Акчуриных в открытие новых мечетей и медресе в населенных пунктах нашего района. К примеру, Юсуф Акчурин в 1902 году оказал помощь в сумме 100 рублей при строительстве медресе в селе Новые Какерли. Род Акчуриных начинается от мурзы Адаша, жившего в 15 веке на территории нынешней Мордовии. До сих пор не было сведений о родственных связях Акчуриных с жителями нынешнего Дрожжановского района. Однако один момент в воспоминаниях Рифката Иматдинова из села Старые Какерли представляет, на наш взгляд, определенный интерес. Он в своих записях приводит услышанные в молодости от отца сведения о том, что во вновь построенной на средства Акчуриных мечети татарского села Калда, что в Симбирской губернии, муллой служил житель села Старые Какерли Шариф Камалетдинов. По рассказам отца Р.Иматдинова, женой Ш.Камалетдинова была дочь миллионера. Есть предположение, что она была дочерью одного из Акчуриных. Не отрицает это и известный ученый, доктор исторических наук Наиль Таиров, изучающий род Акчуриных.

Мы проезжаем мимо села Алешкин Саплык
История происхождения названия села Алешкин – Саплык.

Миф истории названия села в том, что будто некий бедный Алеша, весь в заплатках, первый пришел и обосновал село Алешкин-Саплык. Почему миф? Во первых, в те времена (1612 год) почти не было ни одного человека, без заплаток (даже 1950-1960 –ые годы дети ходили в школу в заплатках).

Во-вторых, Алеша не характерное для чуваш имя.

В-третьих, названия сёлам давали соседи. Более реальной историей происхождения названия села, является следующая версия. Из воспоминаний жительницы села Журавлевой Варвары Михайловны (1915-2007 г.г.), в названии села слово «Саплык», произошло от татарского слова «сабак», что в переводе на русский язык означает «стебель», «черенок». В той местности, где обосновалось село, было мелколесье, стебли деревьев которых пригодились для черенков лопат. Название села дали соседние татары.

На территории этих поселений родилось немало известных людей одним из таких является ***Рамиль Сабитов родился 17 августа 1960 года в татарской деревне Саплык.*** Окончил Ярославское театральное училище (курс С.В. Розова), а затем – режиссерский факультет ГИТИСа. Работал в Тверском ТЮЗе. Работал в театре «Школа драматического искусства» Анатолия Васильева, со спектаклями которого гастролировал в Японии, Швейцарии, Германии, Польше. **Сыгранные роли Апостол Сериал Роль — Мамедов, курсант, Охота на пиранию Роль — Ибрагим, Личный номер Роль — Хасан, Кандагар Роль — Адель, Императрица – режиссер, **Физика или химия – режиссер и многие другие.****

А в деревне **Новое Задоровка**, который тоже входит в это поселение **родился близкий друг Габдуллы Тукая, просветитель Шигап Ахмеров.** В селе Старая Задоровка раньше добывали известь и мел. (в народе эти места называют – Акшар базы, Овраг мела)

По мнению Арзамаских ученых отряд князя И.Ф.Мстиславского который входил в войско Ивана Грозного проходил между селами Саплык и Задоровка.

О стане на Чивлы.

До 1917 года на территории д. Алешкин-Саплык и д.Тат-Саплык работали две мечети, одна школа и медресе. **Школа грамоты в д.Алешкин-Саплык открыта в 1903 году.** Заведующим школой был назначен приходской священник Сергиево-Родонежской церкви Н.К.Фиалков. Он в то же время состоял законоучителем в Стародувановском одноклассном министерском училище. **Первым учителем данной школы был В.С.Дементьев, уроженец с.Церковные Убеи (отец бывшего министра авиационной промышленности СССР, генерал-лейтенанта, дважды героя Социалистического Труда П.В.Дементьева).** Он работал до 1920 года.

По пути к следующим пункту заезжаем в **Село Дуваново** в Дрожжановском районе Татарстана. Входит в состав Алёшкин-Саплыкского сельского поселения. Основано по местным данным еще в

период Казанского ханства. В письменных источниках фигурирует с 1879 года. В начале XX века имелись школа, лавки, 4 мельницы

Дувановские сады

Основаны в 2016г частным предпринимателем, который вырос и родился в нашем районе, но большую часть осознанной жизни жил в г. Казань и занимался строительным бизнесом.

На его плантациях выращивается клубника, малина, черная смородина и все это на площади 35 гектаров. Также у них есть яблоневый сад. В 2017 году сделали первую закладку — на 11 гектарах. Потом мы разработали уже большой проект яблоневого сада на 191 гектар — совместно с НИИ из Мичуринска. Нам осталось 10 гектаров досадить, и проект будет выполнен. Наверное, на сегодняшний день это самый большой яблоневый сад в республике.

Данное хозяйство обеспечивает дополнительными рабочими местами местных жителей. Так же в сезон есть возможность самосбора, для тех кому приносит удовольствие не только кушать, но и собирать ягоды.

Апидомики Исхаковых

Еще одним проектом местных жителей стали апидомики.

Апидомик позволяет человеку пожить внутри пчелиной семьи, ощущать их энергетику, вдыхая целебный воздух ароматов меда, воска, пыльцы, прополиса. При этом конструкция апидомика создана таким образом, что человек находится в безопасности без прямого контакта с пчелами.

Уважаемые гости мы подъезжаем в административный центр нашего района это

Стародрожжановское СП. Село Старое Дрожжаное

Село Старое Дрожжаное имеет свое начало с времен Казанского ханства. Об этом повествует легенда, которая отражается и в некоторых документах: «400 -450 лет назад на эти места приходят трое взрослых Алкай, Алмакай, Салмакай. Они находят родник и садятся отдохнуть. Один из них пьет воду и замечает, что вода кисловатая, да и земли здесь как на дрожжах, болотистые. Вот и назвали они эту местность Дрожжаное.»

Существует документ, где сказано: «В 1663 году - Казанский служилый татар Ахметка с товарищами в количестве 25 человек поселились в Симбирском уезде на верховьях реки Цильна, где им были отведены пахотная земля и сенные покосы». (Московский архив Министерство Юстиции, 3 отдел, Казань, отказный старых лет, книга 2.Д.151). Мы можем предположить, что «Ахметка» это Алмакай (Алкай).

Хуснуджамал Хайруллова же рассказывает: «Основатели деревни Алкай, Алмакай, Салмакай - все трое из Турции. Во время войны они попали в плен и вынуждены были здесь остаться». То, что они из Турции, дает нам по праву утверждать, что они мишари. Ведь в трудах Е. А. Малова «Сведения о

мишарях» есть легенда, где написано, что мишари когда-то пришли из турецких земель. Но даже до их прихода здесь уже жили чувашы, то есть мордовцы и марийцы.

В первой четверти 18-го века здесь появились служилые татары, которые были переселены на эти земли правителями России в качестве строителей защитных линий на границе государства.

При правлении Екатерины II Дрожжановский куст становится центром волости.

Дрожжановский краеведческий музей

Музей был образован в 1970 году (краеведческий уголок в Доме пионеров). В 1990 году музею предоставлено отдельное здание (бывший военкомат). С 1991 по 2000 годы являлся филиалом Национального Музея Республики Татарстан.

С 1 января 2011 года приобретает статус Муниципального бюджетного учреждения.

В составе МБУ имеется 1 филиал Музей «Земля и люди» села Старое Шаймурзино.

В 2013 году музею было передано новое здание бывшего Агробанка, где создана новая экспозиция, а во дворе развернуто «Дружное подворье».

Директорами музея были Низамов Рафагать Фатхулисламович (1990-1993) и Субаев Радиф Рафаилович (1994 по настоящее время).

Музей ежегодно посещают свыше 10000 посетителей, разворачивает свыше 20 выставок, проводит 50 лекции, собирает свыше 500 предметов.

Собраны предметы наших знатных земляков Хади Атласи, ученого-историка, общественного и политического деятеля, Заки Нури, поэта-фронтовика, председателя Союза писателей Татарстана, секретаря Союза писателей РСФСР, Шараф Мударрис, поэта-фронтовика, основоположника литературного жанра сонета в татарскую литературу, Габдулла Рахимкуллов, народный артист Татарстана, Хидият Султанов, народный артист Татарстана, Ринат Тазетдинов, Народный артист России и Татарстана, лауреат Государственной премии СССР и Габдуллы Тукая, основоположника чувашской драматургии Николая Ефремова, драматурга Анатолия Чебанова, поэтессы, заслуженного работника культуры РФ и ЧР Валентины Тарават и многих других личностей, чьи имена вписаны в историю татарского и чувашского народа.

Есть палеонтологические предметы, предметы быта и обихода татарского и чувашского народа, чучела животных. Представлены в экспозиции документы и предметы участников войны и тружеников тыла.

Музей создан для осуществления социально-культурных, научно-исследовательских, образовательно-воспитательных научно-методических функций, сохранения и использования движимых и недвижимых культурных и исторических ценностей.

«Дружное Подворье» на территории краеведческого музея

Оборудованная выставочная площадка для проведения культурно-массовых мероприятий, демонстрирующих традиционные культурные элементы народов. Дома, оформленные в традиционном татарском и чувашском стиле, имеются ремесленные мастерские.

Парк Победы

В честь 70-летия Великой Отечественной войны в районном центре установили новую Стеллу. В суровые годы Великой Отечественной войны более 13 тыс. жителей района пополнили ряды нашей доблестной армии, а свыше 7 тыс. наших земляков отдали свою жизнь за Родину.

Стелла Оригинальная композиция выполнена из гранита и представлена в форме штыка. На Стелле присутствует также рельефный пояс дубовых листьев из литья бронзы - как символ победы. На верхней части установлен бронзовый орден Отечественной войны - первая советская награда периода Великой Отечественной войны. Общий вес гранитной конструкции составляет 23 тонны. Автором Стеллы является знаменитый скульптор, наш земляк, Владимир Нагорнов.

Памятник Матери 22.11.2014 г. в Дрожжановском районе состоялось историческое событие - открытие памятника, посвящённое Матерям.

Ее автор – знаменитый скульптор, наш земляк Владимир Нагорнов. Смысл скульптуры прост: она посвящена самой простой, рядовой труженице женщине-матери. Матери воспетой в стихах, песнях и легендах. Матери, дающей жизнь новой жизни, Матери, которая готова отдать своё сердце ребёнку. Матерям, которым пришлось перейти сквозь самые трудные военные годы и сохранить ту теплоту и заботу, которую они передавали из покоя веков. И открытие памятника в преддверии празднования 70 летия ВОВ является очень символическим и историческим событием. Скульптура выполнена из бронзы и установлена на постамент, ее высота – 3 метра. Открытие памятника Матерям состоялось при участии заместителя Генерального прокурора РФ по ПФО Сергея Зайцева, Премьер-Министра Республики Татарстан Ильдара Халикова, главы Дрожжановского района Александра Шадрикова и многих почётных гостей, которые приехали почтить память экс-прокурора Республики Татарстан Сайфихана Нафиева. В Дрожжановском районе в 335 многодетных семьях воспитываются более 1000 детей. 65 матерей удостоены медали Республики Татарстан «Ана даны – Материнская слава». Одна семья награждена орденом «Родительская слава». 130 матерей района награждены медалью «Мать-героиня».

Монумент афганцам был открыт в 2009 году в честь погибших земляков воинов-интернационалистов, которые сражались и погибли в Афганистане. Ежегодно 15 февраля в день вывода войск из Афганистана около монумента проходят торжественные митинги и возлагаются венки, цветы в честь погибших воинов. В центральном парке около памятника павшим афганцам

собираются не только ветераны, родные, близкие, друзья афганцев, но и просто патриотично настроенные люди, для которых война — не пустой звук. С этим днём для каждого воина-афганца связано очень многое, ведь многие с этой войны не вернулись. Кто-то под пулями выходил из окружения, жертвовал своей жизнью ради ближнего, кто-то делился последним куском хлеба глотком воды, оставшейся во фляге, и почти все, столкнувшись с врагом, в открытом бою проявляли чудеса героизма, на плечах выносили боевых товарищей, спинами прикрывая друг друга. Примеры их личного мужества и героизма, самоотверженной любви к Отечеству и ближнему заслуживают уважения. Но больше всего пришлось пережить матерям, которые провожали своих сыновей в армию. Они не знали, где будет проходить их служба, да и сами ещё совсем юные, можно сказать мальчишки не знали, что их ждёт настоящая война.

Из Дрожжановского района в Афганистане отдали долг 219 солдат, девять из них не смогли вернуться. Сегодня в районе проживают 73 воина-интернационалиста.

Аллея Героев

В память о погибших открыта Аллея Героев в районном парке и жители района свято чтят память о своих земляках. Щедра Дрожжановская земля на трудолюбивых и талантливых людей, сильна их любовью и патриотизмом, верностью родному Отечеству. Район гордится своими Героями Советского Союза: **Зарифом Алимовым, Семеном Уганином, Нуррулой Фазлаевым, Исмагилом Хакимовым, Петром Юхвитовым** и полными кавалерами Орденов Славы **Зиатдином Арслановым и Григорием Семеновым**. Героем России **Газинуром Хайруллиным**.

За высокие трудовые успехи стали Героями Социалистического Труда – **Лазарь Дергунов, Ахметгарей Абдреев, Усман Алиев, Абдулла Сабирзянов, Александр Мокшин, Сергей Немасев, Равиль Низамутдинов, Петр Дементьев** – дважды Герой, бывший Министр Авиационной промышленности СССР, а Абулханов Мухарям Камалдинович стал полным кавалером ордена Трудовой Славы.

Бюсты героев изготовлены скульптором Николаем Григорьевичем Кондрашкиным в г. Ульяновске.

Мары

На территории района имеются возвышенности «мары» курганного происхождения. Такие курганы расположены на полях сел Алешкин Саплык, Чепкас-Ильметьева, Старые Чукалы, Старое Шаймурзино и самая большая из них на территории аэропорта Дрожжаное. Они для многих являются загадкой. Эти курганы имеют многовековую историю. Они молчаливые свидетели древности, они были командными, наблюдательными пунктами древних воинов, обычно такие курганы создавали для военачальников Гунны и их потомки.

Территория нашего района в разное время была приграничной, и являлась защитником линий границ государства и эти «мары» являлись оборонительными позициями.

Интересный случай

Издавна жители села Старое Дрожжаное и близлежащих населенных пунктов района терялись в догадках, стараясь узнать причину странных явлений на поле в южной части села.

Есть очень интересный факт. На месте, которое сейчас народ называет «старый аэропорт», ежегодно неоднократно случались непонятные казусы с людьми – ни с того ни с сего заблуждался человек, идущий по ровной дороге, останавливались часы и т.д.

Автокросс на багги

На автодроме, (бывший аэропорт), стало доброй традицией проведение соревнований в классе багги. Ежегодно масштаб соревнования все расширяется. Участвуют команды из близлежащих регионов.

Лёгкие рамные автомобили, обладающие высокой проходимостью и прочностью, предназначены для активной езды по пересечённой местности и автокросса.

В районе есть интересные деревни

В деревню Кушкувай Дрожжановского района 30 мая 2015 года приехали сотни его бывших жителей из района и разных городов Татарстана и России.

В Кушкувае в настоящее время никто не живет. Но однажды односельчане решили собраться и помянуть умерших родственников, вспомнить свою жизнь, свою юность, проведенную в деревне. Теперь в этой деревне пусто, остались только два кладбища и несколько развалившихся домов. Раньше на улицах деревни было просторно, много зелени. Да и природа здесь была отменная. Приезжие со стороны часто сравнивали её с маленькой Швейцарией. В конце средней улицы (здесь улицы так и назывались: нижняя, средняя и верхняя) стоял сельский клуб, а недалеко от него было расположено здание начальной школы. Деревня начала распускаться в конце семидесятых годов. По словам Амира Аббазова (последнего жителя данной деревни), в 1913 году здесь было около 150 дворов и 654 человека населения.

Даже в одно время был самостоятельным колхозом «Тан». Были свои животноводческие фермы, дойные стада. Прошли годы, по некоторым объективным и необъективным причинам люди постепенно начали выезжать.

Мы проезжаем

Ново Ильмовское СП, село Новое Ильмово

Дом купца Вассиярова в с. Нов.Ильмово 1885 года

Двухэтажное здание одного из первых предпринимателей Вассиярова Василия и его братьями в с. Новое Ильмово было построено из красного кирпича, произведенного из местного материала в 1885 году. На первом этаже жила семья, в подвальном помещении была размещена лавка по продаже текстильных товаров, привозимых из г. Симбирска.

В конце 19 века и до 30-х годов глава семьи Вассияров Василий успешно по заказу местных жителей предоставлял товары для односельчан.

Его сына Василия убили в тюрьме в 30-е годы, как кулака.

В советское время в некоторое время здание пустовало, затем это здание в 1946 по 1955годы использовалось под сельскую библиотеку, позднее - как Новоильмовский сельский совет, потом здесь размещался продуктовый магазин. Сейчас это здание пустует.

В селах района проводятся праздники «Авылым кичлэре» «Уллах касе», направленные на возрождение национальных культур, народных промыслов и ремесел, возрождению и внедрению традиций, обрядов, трудовых, религиозных и календарных праздников.

По данным второго издания Красной книги РТ (2006 г.) на территории Дрожжановского района отмечено 33 редких и находящихся под угрозой исчезновения вида, в том числе: 5 видов млекопитающих – еж ушастый, суслик крапчатый, хомячок серый, пеструшка степная, тушканчик большой; 14 видов птиц – лунь полевой, лунь луговой, осоед обыкновенный, змеяд, орел степной, могильник, пустельга обыкновенная, клинтух, горлица обыкновенная, сова ушастая, сыч домовый, козодой обыкновенный, сизоворонка, дятел седой; 5 видов беспозвоночных – скакун полевой, жужелица выпуклая, махаон, шелкопряд березовый, пчела-плотник обыкновенная; 9 видов сосудистых растений – василек цельнолистный, василек русский, серпуха красильная, астрагал Геннинга, касатик безлистный, пальчатокоренник мясокрасный, бровник одноклубеньковый, овсец пустынный, ковыль красивейший.

Обследование участков, зарезервированных для объявления их ООПТ, позволило выявить на их территории и прилегающих участках следующие редкие и исчезающие виды (впервые выявленные виды подчеркнуты):

2 вида млекопитающих – соня-полчок, суслик крапчатый; 5 видов птиц – щурка золотистая, лунь луговой, сова болотная, осоед обыкновенный, горлица обыкновенная; 1 вид рептилий – гадюка обыкновенная; 6 видов беспозвоночных – шмель моховой, пестроглазка Галатея, сеница Геро, скакун полевой, копр лунный, пчела-плотник обыкновенная; 16 видов сосудистых растений – горец змеиный, бодяг болотный, пальчатокоренник мясокрасный, пальчатокоренник пятнистый, чина болотная, сивец луговой, лапчатка прямостоячая, гирча тминолистная, любка двулистная, шпажник тонкий, пальчатокоренник Фукса, горечавка горьковатая, белозер болотный,

пушица широколистная, звездчатка толстолистная, пальчатокоренник кровавый

Старочукалинское СП, село Старые Чукалы

Село Старые Чукалы Дрожжановского района Республики Татарстан расположено в 9-ти км от районного центра – села Старое Дрожжаное.

Живут в данном селе татары- мишары.

Об истории возникновения села Старые Чукалы говорят как легенды сохранившиеся в памяти народа, так и документальные источники.

В одной из таких легенд говорится, что название села произошло от личного имени первопоселенца Чокалый.

Хотя нет данных точного времени основания села, известно что оно существовало во времена Казанского ханства в конце XIV века.

В 1570 годы Старые Чукалы входило в состав Симбирской воеводы. В1851году село входило в состав Городищенской волости Буинского уезда Симбирской губернии. Село распложено на истоке реки Якла.

Во все века жители села занимались растениеводством и животноводством. С целью расширения площади группа людей отделились и основали села Новые Чукалы, Большая Цильна. Эти села находятся в непосредственной близости друг от друга.

В XVIII столетии село было разделено на три части . В Старых Татарских Чукалах насчитывалось 155 домов, где жили 821 мужчина, 873 женщин; в Нижних Татарских Чукалах в двух домах- 8 мужчин,8 женщин; В Верхних Татарских Чукалах в 7-и домах - 22 мужчины и 23 женщины.

А уже в начале XX столетия в Старых и Верхних Чукалах насчитывалось 396 дворов, 1288 мужчин и 1238 женщин.

Со временем число дворов достигло до 2000. В селе уже в те времена действовало семь мечетей.

В 1921 году был организован самый крупный базар (рынок) в округе.

В 1928-1929 годы организованы кооперативы, а в 1929-1930 годы началась коллективизация. Колхоз назывался «Кызыл Чокалы».

В 1932 году в селе Старые Чукалы Дрожжановского района был организован первый МТС.

В 1934 году колхоз был переименован и стал называться колхозом имени Кирова.

В 1940 году колхоз разделен. Название нового хозяйства Чкалов. Сельский совет был один.

В 1959 году колхоз стал называться «Чишмя»

В1970 году была организована организация «Торфоотряд».

В настоящее время в селе образованы КФХ «Низамов А.А.» и КФХ «Хисамов А.М.».

Родник Якла



Родник «Якла» расположен на левом берегу реки Большая Якла, на западной окраине села Старые Чукалы Дрожжановского района Республики Татарстан. Источник обустроен в 2018 году, каптирован, вода чистая, прозрачная, дебет средний. Мягкая и вкусная родниковая вода издавна используется местными жителями. Родник находится в красивом месте.

У дороги установлена архитектурная форма "самовар", являющийся символом села, раньше здесь производили самые разные самовары, площадки и дорожки замощены тротуарной брусчаткой, для безопасного спуска к источнику построена лестница с перилами, над колодцем установлен навес, через ручей перекинут мостик, чуть поодаль появилась беседка. На торжественном открытии вновь обустроенного источника, приуроченном ко дню села, присутствовало множество селян и гостей села.

По рассказам предков эта вода всегда отличалась своей мягкостью. И многие жители села пользуются родником в любое время года. Это самый красивый уголок природы нашего села.

Памятный камень о Шигабутдине Марджани

Дрожжановцы с гордостью могут отмечать, что великий просветитель Шигабутдин Марджани их земляк. Ведь его корни родства далекого прошлого ведут в село Старые Чукалы. Здесь родился дед по линии матери Шигабутдина Марджани и был здесь же похоронен.

В ходе мероприятия на которую приехали и присутствовали почётные гости, среди которых были: писатель, драматург, публицист Рабит Батулла, депутат Госсовета РТ Разил Валеев, муфтий Татарстана Камил Самигуллин, профессора, ученые-Анвар Хайри, мухтасибы, глава района Александр Шадриков, мухтасиб района Фахим хазрат Ахметзянов и многие выходцы и жители из Дрожжановского района был открыт памятный камень о предках Великого просветителя Шигабутдина Марджани.

На конференции было много сказано о жизни, деятельности, а также о трудах великого философа.

Шигабутдин Марджани - автор более 30 томов фундаментальных трудов, положивших начало исторической науке у татар. Надо отметить, что все его труды были на арабском языке. Среди них: «Вафийат аль-асляфватахийат аль-ахляф», «Назурат аль-хак...», «Мустафад аль-ахбар фи ахвали Казан ва Булгар». В своих богословских и философских работах он развивал религиозно-реформаторские и просветительские идеи. В наших краях он побывал 2 раза, посещал могилы своих дедов.

Возвращаемся в Дрожжаное

Церковь

Строительство храма в честь преподобного Сергия Радонежского в селе Старое Дрожжаное началось осенью 2013 года. Объект сдан в эксплуатацию 15 августа 2015 года. Инициатором строительства стал выходец из соседнего села Матаки Валерий Кузнецов. Он является выходцем из с. Матаки. Валерий Поликарпович - Генерал-Лейтенант Российской Армии, кандидат технических наук.

Информационная справка о известных личностях.

Район всегда славился своими людьми, любящими труд, всегда готовыми на ратные подвиги, отличающимися высокой культурой и образованностью. Есть среди них особо уникальные личности, оставившие глубокий след в истории. Мы имеем полное право с гордостью называть имена наших непосредственных земляков - П.В.Дементьева – генерала-полковника, в течение 12 лет при Сталине (в том числе в годы войны), являвшегося руководителем самолетостроения в СССР, дважды Героя Социалистического труда; головы сельской волости Абдулнафика из села Малая Цильна, дважды приглашенного на коронацию вновь получивших престол царей; Абыза Кудыкая, по народным преданиям, имевшего незаурядные человеческие качества, богатырскую силу, глубокие религиозные и медицинские знания, и вылечившего в свое время царскую дочь от тяжелой болезни; Биби-Иран Алимовой, легендарной советской разведчицы, агента КГБ в Японии; В.Головина, награжденного четырьмя Георгиевскими Крестами за службу в царской армии; Хади Атласи, татарского ученого-просветителя; Николая Ефремова, одного из основателей чувашской драматургии; Заки Нури, татарского поэта, отважного командира партизанского отряда; Екатерины Каймановой, лучшей трактористки СССР, получившей это звание в 1942 году; Павла Миронова, человека, имевшего разносторонние и уникальные способности, по своему доказавшего Большую теорему Ферма, лауреата премии Академии наук Франции; Илсура Низамова, одного из двух уроженцев Татарстана, удостоенных звания «Заслуженный военный летчик СССР», летчика-командира правительственных бортов;

Ивана Савина, бывшего одним из руководителей Самарской епархии, награжденного орденом Патриарха Всей Руси; Летфуллы Санатуллина, секретного сотрудника агентурной разведки КГБ СССР во время войны; Хайруллы Усманова, члена Государственной Думы России 2 созыва, отца татарского писателя Шамиля Усманова; Расика Аликберова, полковника военной разведки СССР, дипломата, многие годы проработавшего за рубежом; Капитолины Эсливановой, первой чувашской оперной певицы; Зарифа Алимова, Героя Советского Союза, повторившего подвиг Александра Матросова; Газинура Хайруллина, Героя России, повторившего подвиг Михаила Девятаева, совершившего вместе с экипажем самолета дерзкий побег из плена у афганских талибов; Фатыха Айзатуллина, бывшего во время войны ординарцем маршала Катукова, Фатыха Асадуллина, в годы войны лужившего личным водителем маршала Рокоссовского, и многих, многих других.

Великие татарские ученые и просветители Шигабутдин Марджани, Габделжаббар Кандалий имели корни в Дрожжановском районе. Могилы, где покоятся их близкие люди, являются поистине ценнейшими памятниками истории и культуры татарского народа.

Относительно невеликий по территории и количеству населения Дрожжановский район дал Родине 18 героев войны и труда. При этом, в число Героев мы включаем и троих полных кавалеров ордена Славы, Героя Социалистического строительства Гафура Вахитова. Г.Вахитов был одним из 11 человек, кому в 1932 году было присвоено это почетное звание Татарской Республики. Кроме ранее упомянутых Героев, назовем еще четырех Героев Советского Союза – Уганина С.А., Фазлаева Н.Г, Хакимова М.К., Юхвитова П.С., семерых Героев Социалистического труда – Абдреева А.Ш., Алиева У.А., Дергунова Л.В., Мокшина А.Ф., Немасева С.Е., Низаметдинова Р.М., Сабирзянова А.С., двух полных кавалеров ордена Славы – Арусланова З.М. и Семенова Г.Т., полного кавалера ордена Трудовой Славы – Абулханова М.К. Еще трое дрожжановцев в годы Великой Отечественной войны совершили подвиги, за которые были представлены к присвоению звания Героя Советского Союза. Это Антипов А.П., Афакин Н.В., Петрянкин А.В. К сожалению, по разным причинам это высокое звание они не смогли получить. А на передового председателя колхоза «Ирек» Халитова М.К. были подготовлены документы на присвоение звания Героя Социалистического труда, однако также один на первый взгляд непримечательный жизненный момент послужил тогда причиной приостановки награждения.

С Дрожжановским районом связаны биографии немалого количества видных людей. Уроженцами нашего края являются родители олимпийского чемпиона по классической борьбе Шамиля Хисаметдинова, видного советского конструктора авиационной и ракетной техники В.П.Дементьева, близкие родственники Президента Академии наук Татарстана М.Х.Салахова, всемирно известной оперной певицы Альбины Шагимуратовой. Имеет дрожжановские корни супруга бывшего первого секретаря Татарского

обкома КПСС Ф.А.Табеева Дина Ахмедовна Табеева. Он был женат на родной сестре великого татарского композитора Салиха Сайдашева и являлся его приемным отцом видный татарский общественный и культурный деятель, уроженец села Старая Задоровка Шигаб Ахмеров – близкий друг Габдуллы Тукая.

Нам кажется, было бы нелегко с ходу найти еще такие районы в республике и в стране, как Дрожжановский район, который являлся и сейчас является поистине огромной кузницей кадров для хозяйственного и оборонного комплекса, искусства, общественно-политических и административных органов отдельных регионов и в целом всего государства. На нашей земле родились или набрали жизненный опыт члены высших представительных органов власти России, СССР, Российской Федерации (депутаты Государственной Думы России 2 созыва в 1907-1912 годы Усманов Хайрулла Абдрахманович, с. Большая Цильна, Хади Атласи, с. Нижнее Чекурское; Ромашкина Мария Николаевна – депутат Верховного Совета СССР в 1937-1946 годы, с. Чувашские Ишли; Альмяшкин Василий Петрович – депутат Государственной Думы РФ в 1995-2000 годы, дер. Старый Убей; Губайдуллин Экзам Саматович – член Совета Федерации Федерального Собрания РФ в 2005-2012 годы, с. Старые Какерли), министры СССР (Дементьев Петр Васильевич – министр авиационной промышленности СССР в 1953-1977 годы, с. Убей (по новым данным – с. Алешкин-Саплык); Курашов Сергей Владимирович – министр здравоохранения СССР в 1959-1965 годы, был одним из организаторов здравоохранения в Дрожжановском районе в 1931-1932 годах), руководители Татарстана (Абрамов Киям Алимбекович – председатель Совета народных комиссаров ТАССР в 1930-1937 годы, в 1920-21 годы - инспектор волостного продовольственного комитета в селе Мочалей; Мухамметзянов Галим Мухамметзянович – 2 секретарь Татарского обкома ВКП (б) в 1936-1937 годы, с. Татарская Бездна; Азизов Миргарифан Замалеевич – председатель Совета Министров ТАССР в 1950-1957 годы, с. Старое Шаймурзино), министры и руководители отдельных служб Татарской Республики Аюпов Хамит Аюпович – министр финансов ТАССР в 1950-1951 и 1959-1969 годы, первый секретарь Дрожжановского РК КПСС в 1954-1957 годы; Гайфутдинов Назип Гайевич – министр промышленности продовольственных товаров Татарской АССР в 1959-1960 годы, с начала 1943 года по 1947 год руководил Дрожжановским районом; Валиев Шакир Шарипович – министр юстиции Татарской АССР в 1946-1950 годы, с. Малая Цильна; Нафиев Сайфихан Хабибуллович – прокурор Республики Татарстан в 1992-2000 годы, председатель Конституционного суда РТ в 2000-2004 годы, с. Мочалей; Губайдуллин Экзам Саматович – руководитель Аппарата Президента РТ в 1998-2005 годы, председатель Центральной избирательной комиссии РТ с 2012 года, с. Старые Какерли; Фасхутдинов Ильдус Ирфанович – министр транспорта и дорожного хозяйства Республики Татарстан в 2007-2009 годы, с. Старое Дрожжаное; Нагуманов Тимур Дмитриевич – Уполномоченный при Президенте Республики Татарстан по

защите прав предпринимателей с 2013 года, глава Дрожжановского муниципального района в 2007-2013 годы) и т.д.

Справка о народных промыслах и ремёслах.

Дрожжановский район – родина многих выдающихся деятелей государства и национальных культур татарского и чувашского народов, народных промыслов и ремесл.

Из исторических справок известно, уже с IV по VII вв. н.э. эти земли были заняты племенами именьковской культуры, которые занимались в ремесленных мастерских для плавки меди и бронзы, изготовления глиняной посуды, керамических изделий, украшений, изготовления кукол и разработкой зерновых культур.

В «Подворной переписи Симбирской губернии в 1910-1911 г.г.» отмечено, что 1900 годы в 44,4% хозяйств Дрожжановского уезда хотя бы один из членов семей занимался промыслами. Среди них были валяльщики, жестянщики, овчинники, портные, сапожники, кузнецы, мельники, кирпичники, столяры, резчики по дереву, глинянщики. Каждое селение отличалось от других особо распространенным в нем ремеслом. Так, к примеру, жители Татарских Шатрашан умели шить шапки-ушанки, в Старых Чукалах работали жестянщики, в Малой Аксе – валяльщики обуви, в Старых Какерлях – плотники, Бол.Аксе – ткачи, куколщики, Чув.Дрожжаное, Городище – глинянщики, жители с. Алешкин Саплык работали плотниками, пильщиками,; жители с. Большая Акса занимались пчеловодством; д. Верхнее Чекурское занимались печным, портняжным, сапожным, плотничным промыслами; с. Малая Акса – валяльным промыслом; с. Малый Убей – сапожным, столярным, пильным промыслами; с. Матаки – плотничным и лесозаготовительным промыслами; д. Новая Задоровка – валяльно-войлочным и сапожным промыслами; д. Новое Дуваново – лесопильным промыслом; с. Новое Ильмово – столярным и портняжным промыслами; д. Новые Шигали – кузнечным промыслом; с. Новый Убей – кузнечным, столярным, пильным, шерсточесальным промыслами; д. Старый Убей – столярным промыслом. Некоторые государственные крестьяне края были прикреплены к Казанскому адмиралтейству, где занимались заготовкой и перевозкой корабельных лесов; и т.д.

Большинство ремесел и по сей день популярны и бережно хранят многовековые традиции. И мы работаем над возрождением исчезающих.

Список рекомендуемой литературы и ссылки на видео презентации

- Иванов Д.В. Экологический гид по зеленым уголкам Республики Татарстан. — Казань: Фолиант, 2015.
- Дрожжановская энциклопедия - автор Рук. и координатор рабочей группы А. Ф. Залялов; Авт.-сост. И. З. Закиров
- «История России и Татарстана: итоги и перспективы энциклопедических исследований» - Сборник статей итоговой научной конференции научных сотрудников Института татарской энциклопедии и регионоведения АН РТ. Том Выпуск 11. 2019
Издательство: Академия наук Республики Татарстан (Казань)
Группа в соц. Сети <https://vk.com/visitdrogganoe>
Видео презентация <https://www.youtube.com/watch?v=sEPraZY9BQ0>
Видео ко дню 90летия района
<https://www.youtube.com/watch?v=rWwmMVWuGYk>
Видео о культуре и населении района
<https://www.youtube.com/watch?v=CiYENCixc30>
<https://www.youtube.com/watch?v=Cm6kk4YGhf8>

Справочно:

Дрожжановский район образован 10 августа 1930 г.
Упразднен 1 февраля 1963 г. (был в составе Буинского района).
Восстановлен 30 декабря 1966 г